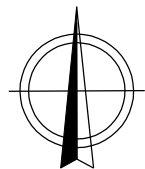







LEGENDA :

- 5895 hranice KN, parcelní číslo
- polohopis, výškopis
- navrhovaná polní cesta
- SDZ - dočasné
- VDZ - stávající

POZNÁMKA:
Návrh pro označení pracovního místa vychází z TP 66 - Zásady pro označování pracovních míst na PK (schéma B/1, C/1, C/2)



Vypracoval	Zodpov.projektant	Hl. ing. projektu	Vedoucí střediska	 <div>AGPOL s.r.o. Jungmannova 153/12 779 00 Olomouc Česká republika</div>	
Ing. Václav Plhák	Ing. Václav Plhák	Ing. Skácel Miroslav	Ing. Vaculín O., Ph.D.		
					
Místo stavby	k.ú. Lešná, Příluky, Vysoká u Valašského Meziříčí Kraj Zlínský			Počet formátů	2 A4
Investor	Krajský pozemkový úřad pro ZK Ředitelství silnic a dálnic ČR			Datum	09/2020
Akce - objekt	Hlavní polní cesty HC7 a HC28 v k.ú. Lešná, Hlavní polní cesty C12 v k.ú. Příluky a HC8 v k.ú. Vysoká u Valašského Meziříčí			Stupeň	DSP a DPS
				Zakázkové číslo	2918/060
				Archivní číslo	2918
Příloha	Situace DIO - vzorové označení pracovního místa			Měřítko	Číslo výkresu
				1:1000	B.8.3